

١٠٠

١٠١

١٠٢

١٠٣

١٠٤

١٠٥

١٠٦

١٠٧

١٠٨

١٠٩

١١٠

١١١

١١٢

١١٣

١١٤

١١٥

١١٦

١١٧

١١٨

١١٩

١٢٠

١٢١

١٢٢

١٢٣

١٢٤

١٢٥

١٢٦

١٢٧

١٢٨

١٢٩

١٣٠

١٣١

١٣٢

١٣٣

١٣٤

١٣٥

١٣٦

١٣٧

١٣٨

١٣٩

١٤٠

١٤١

١٤٢

١٤٣

١٤٤

١٤٥

١٤٦

١٤٧

١٤٨

١٤٩

١٥٠

١٥١

١٥٢

١٥٣

١٥٤

١٥٥

١٥٦

١٥٧

١٥٨

١٥٩

١٦٠

١٦١

١٦٢

١٦٣

١٦٤

١٦٥

١٦٦

١٦٧

١٦٨

١٦٩

١٧٠

١٧١

١٧٢

١٧٣

١٧٤

١٧٥

١٧٦

١٧٧

١٧٨

١٧٩

١٨٠

١٨١

١٨٢

١٨٣

١٨٤

١٨٥

١٨٦

١٨٧

١٨٨

١٨٩

١٩٠

١٩١

١٩٢

١٩٣

١٩٤

١٩٥

١٩٦

١٩٧

١٩٨

١٩٩

٢٠٠

٢٠١

٢٠٢

٢٠٣

٢٠٤

٢٠٥

٢٠٦

٢٠٧

٢٠٨

٢٠٩

٢١٠

٢١١

٢١٢

٢١٣

٢١٤

٢١٥

٢١٦

٢١٧

٢١٨

٢١٩

٢٢٠

٢٢١

٢٢٢

٢٢٣

٢٢٤

٢٢٥

٢٢٦

٢٢٧

٢٢٨

٢٢٩

٢٣٠

٢٣١

٢٣٢

٢٣٣

٢٣٤

٢٣٥

٢٣٦

٢٣٧

٢٣٨

٢٣٩

٢٤٠

٢٤١

٢٤٢

٢٤٣

٢٤٤

٢٤٥

٢٤٦

٢٤٧

٢٤٨

٢٤٩

٢٥٠

٢٥١

٢٥٢

٢٥٣

٢٥٤

٢٥٥

٢٥٦

٢٥٧

٢٥٨

٢٥٩

٢٦٠

٢٦١

٢٦٢

٢٦٣

٢٦٤

٢٦٥

٢٦٦

٢٦٧

٢٦٨

٢٦٩

٢٧٠

٢٧١

٢٧٢

٢٧٣

٢٧٤

٢٧٥

٢٧٦

٢٧٧

٢٧٨

٢٧٩

٢٨٠

٢٨١

٢٨٢

٢٨٣

٢٨٤

٢٨٥

٢٨٦

٢٨٧

٢٨٨

٢٨٩

٢٩٠

٢٩١

٢٩٢

٢٩٣

٢٩٤

٢٩٥

٢٩٦

٢٩٧

٢٩٨

٢٩٩

٣٠٠

٣٠١

٣٠٢

٣٠٣

٣٠٤

٣٠٥

٣٠٦

٣٠٧

٣٠٨

٣٠٩

٣١٠

٣١١

٣١٢

٣١٣

٣١٤

٣١٥

٣١٦

٣١٧

٣١٨

٣١٩

٣٢٠

٣٢١

٣٢٢

٣٢٣

٣٢٤

٣٢٥

٣٢٦

٣٢٧

٣٢٨

٣٢٩

٣٣٠

٣٣١

٣٣٢

٣٣٣

٣٣٤

٣٣٥

٣٣٦

٣٣٧

٣٣٨

٣٣٩

٣٤٠

٣٤١

٣٤٢

٣٤٣

٣٤٤

٣٤٥

٣٤٦

٣٤٧

٣٤٨

٣٤٩

٣٥٠

٣٥١

٣٥٢

٣٥٣

٣٥٤

٣٥٥

٣٥٦

٣٥٧

٣٥٨

٣٥٩

٣٦٠

٣٦١

٣٦٢

٣٦٣

٣٦٤

٣٦٥

٣٦٦

٣٦٧

٣٦٨

٣٦٩

٣٧٠

٣٧١

٣٧٢

٣٧٣

٣٧٤

٣٧٥

٣٧٦

٣٧٧

٣٧٨

٣٧٩

٣٨٠

٣٨١

٣٨٢

٣٨٣

٣٨٤

٣٨٥

٣٨٦

٣٨٧

٣٨٨

٣٨٩

٣٩٠

٣٩١

٣٩٢

٣٩٣

٣٩٤

٣٩٥

٣٩٦

٣٩٧

٣٩٨

٣٩٩

٤٠٠

٤٠١

٤٠٢

٤٠٣

٤٠٤

٤٠٥

٤٠٦

٤٠٧

٤٠٨

٤٠٩

٤١٠

٤١١

٤١٢

٤١٣

٤١٤

٤١٥

٤١٦

٤١٧

٤١٨

٤١٩

٤٢٠

٤٢١

٤٢٢

٤٢٣

٤٢٤

٤٢٥

٤٢٦

٤٢٧

٤٢٨

٤٢٩

٤٣٠

٤٣١

٤٣٢

٤٣٣

٤٣٤

٤٣٥

٤٣٦

٤٣٧

٤٣٨

٤٣٩

٤٤٠

٤٤١

٤٤٢

٤٤٣

٤٤٤

٤٤٥

٤٤٦

٤٤٧

٤٤٨

٤٤٩

٤٥٠

٤٥١

٤٥٢

٤٥٣

٤٥٤

٤٥٥

٤٥٦

٤٥٧

٤٥٨

٤٥٩

٤٦٠

٤٦١

٤٦٢

٤٦٣

٤٦٤

٤٦٥

٤٦٦

٤٦٧

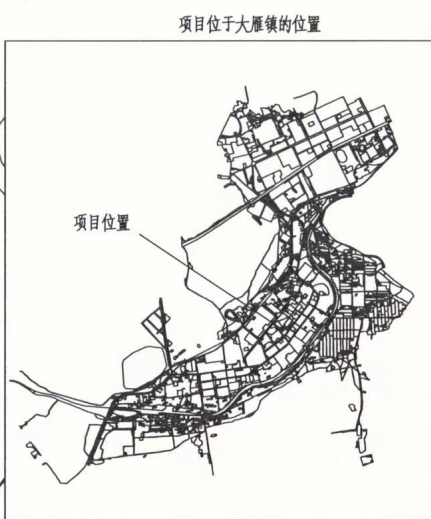
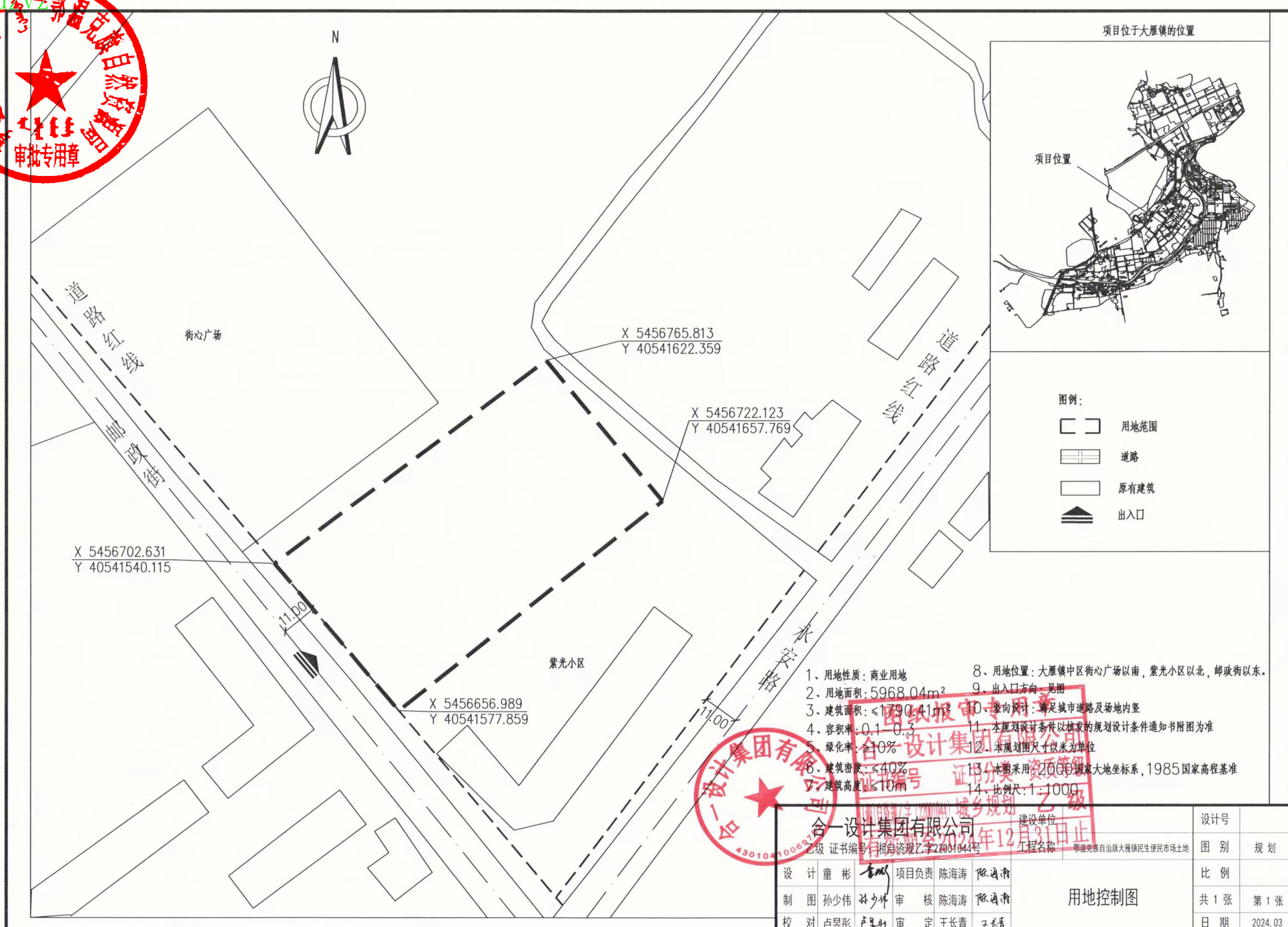
٤٦٨

٤٦٩

٤٧٠

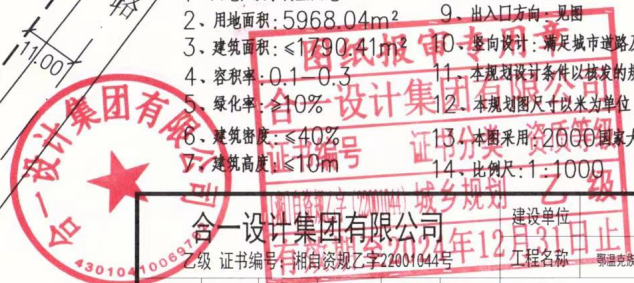
٤٧١

٤



- 图例:
- [Dashed line] 用地范围
 - [Double line] 道路
 - [Solid line] 原有建筑
 - [Triangle] 出入口

1. 用地性质: 商业用地
2. 用地面积: 5968.04m²
3. 建筑面积: <1790.41m²
4. 容积率: 0.1-0.3
5. 绿化率: >0%
6. 建筑密度: <40%
7. 建筑高度: <10m
8. 用地位置: 大雁镇中区街心广场以南, 紫光小区以北, 邮政街以东。
9. 出入口方向: 见图
10. 竖向设计: 满足城市道路及场地内竖
11. 本规划设计条件以核发的规划设计条件通知书附图为准
12. 本规划图尺寸以米为单位
13. 本图采用 2000 国家大地坐标系, 1985 国家高程基准
14. 比例尺: 1:1000



合—设计集团有限公司			设计号	
乙级 证书编号: 湘自资规乙字22001044号	建设单位	图别	规划	
设计 童彬	项目负责 陈海涛	比例	共 1 张	第 1 张
制图 孙少伟	审核 陈海涛	日期	2024.03	
校对 卢昱彤	审定 王长青			

用地控制图