








农用地转用方案（单选）

计量单位：公顷、公斤、公里、个、万元

建设用地项目名称		内蒙古大雁矿业集团有限责任公司扎尼河露天矿项目（三期）					
申请用地总面积		198.9808		新增建设用地		198.9808	
申请转用 面积情况	权属 地类	合计				其中：集体用地	
	总计	198.9808				198.9808	
	(一)农用地	192.7885				192.7885	
	耕地	0				0	
	其中永久基本农田	0				0	
	天然牧草地	188.8292				188.8292	
	乔木林地	0.3504				0.3504	
	农村道路	1.1687				1.1687	
	其他草地	2.4402				2.4402	
	(二)未利用地	6.1923				6.1923	
	沙地	6.1923				6.1923	
国土空间规划、土地利用计划情况							
是否符合规划		是		规划级别		旗级	
申请使用国家计划				申请使用省级计划			
年度	新增建设用地	农用地	其中：耕地	年度	新增建设用 地	农用地	其中：耕地
2024	198.9808	192.7885	0				

补充耕地情况							
需补充	耕地数量	0	水田规模		0	标准粮食产能	0
补充耕地确认信息编号							
已补充	耕地数量	0	水田规模		0	标准粮食产能	0
补划永久基本农田情况							
补划永久基本农田			0				
占用永久基本农田的必要性、合理性： /							
补划永久基本农田的可行性： /							
节约集约用地情况							
功能分区	供地方式	数量	申请用地面积	原有用地(改扩建项目)	指标控制面积	所选取单项指标对应的具体条件参数	节地技术、模式应用情况
采掘场	出让	1	198.9808	0		平原	
说明开展节地评价论证情况：无							

<p>旗县人民政府自然资源 主管部门审核意见</p>	<p>主管领导:  日期: 2024.1.10</p> 
<p>旗县人民政府 审核意见</p>	<p>主管领导:  日期: 2024.1.12</p> 
<p>盟市人民政府自然资源 主管部门审核意见</p>	<p>主管领导:  日期: 2024.4.10</p> 
<p>盟市人民政府 审核意见</p>	<p>主管领导:  日期:</p> 