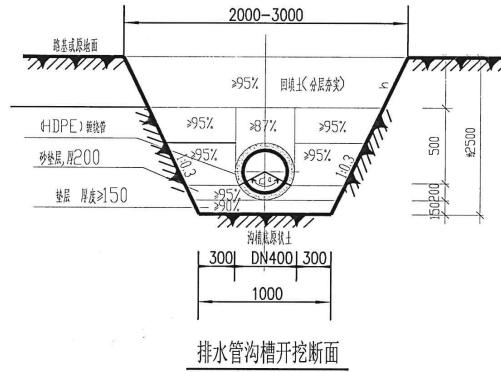
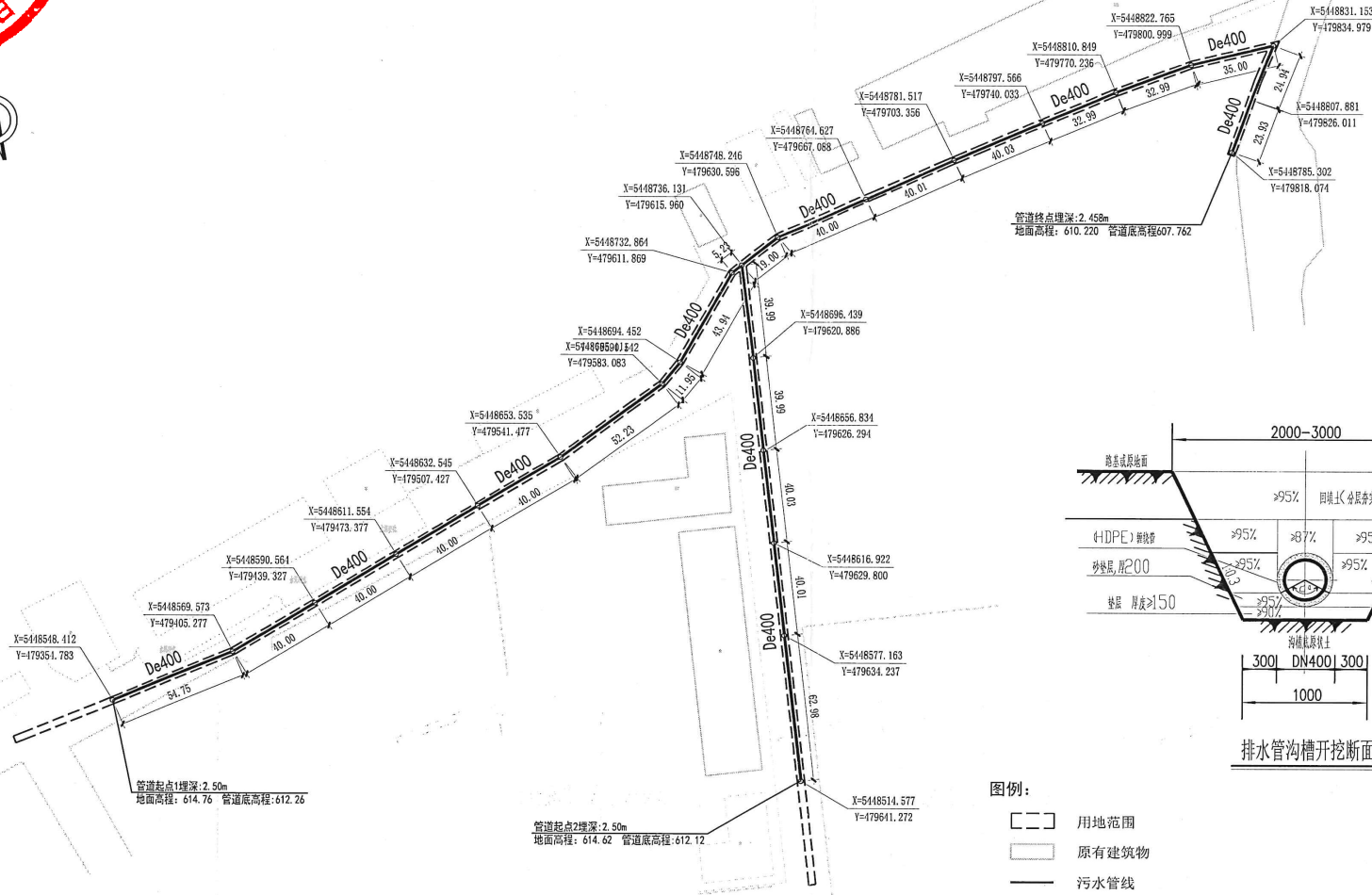


[illegible]

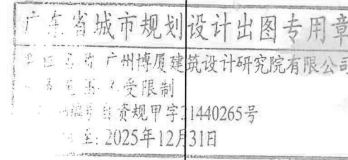


- 图例:
- 用地范围
  - 原有建筑物
  - 污水管线

总图技术经济指标

	项目	计量单位	数值	备注
1	规划总用地	m <sup>2</sup>	2786.14	
2	管线长度	m	840	
3	管径		DN400	

- 说明:
- 本项目位于鄂温克旗巴彦托海物流园北侧。
  - 本图尺寸均以米计。
  - 规划管线的埋设及断面满足设计标准。
  - 管线长度840米,其中钢带增强聚乙烯螺旋波纹管617米,高密度聚乙烯双壁波纹管223米。
  - 本图根据巴彦托海镇1:1000地形图绘制而成,本图采用国家CGCS2000三度带坐标系。



设计单位  
DESIGN  
INSTITUTE  
广州博厦建筑设计研究院有限公司  
GUANZHOU BOSHA ARCHITECTURAL DESIGN  
INSTITUTE CO., LTD.

证书  
CERTIFICATE  
建筑工程设计甲级证书编号:  
A24007028  
城乡规划编制甲级证书编号:  
[建]城规编(161384)  
给排水、排水、桥梁、道路、园林、人防工程设计乙级  
证书编号: A24007028

建设单位  
Client  
鄂温克族自治旗住房和城乡建设局

建设单位公章  
Stamp of Client

工程名称  
Project Name  
呼伦贝尔市中心城区  
污水管网维修工程  
子项名称  
Sub-Project  
工程编号  
Project No.  
QH-24-02  
子项编号  
Sub-Project No.  
审定  
Approved by  
曲广星  
审核  
Verified by  
柳青峰  
项目负责人  
Project manager  
柳青峰  
专业负责人  
Professional  
manager  
郑海萍  
校对  
Checked by  
张健  
设计  
Designer  
郑海萍

图纸名称  
Drawing Title  
规划图  
专业  
Discipline  
规划  
Stage  
阶段  
版次  
Version No.  
01  
图号  
Drawing No.  
01  
比例  
Scale  
日期  
Date  
2024.7

注册执业专用章  
Stamp of Registration

单位出图专用章  
Stamp of design unit

此图须经设计单位审核合格盖章  
并须经审批部门审查合格盖章后方可施工