

鄂温克族自治旗自然资源局




建设工程竣工规划核实意见书

核字第：1507242025HY0001577 号

建设单位(个人)	呼伦贝尔市住房和城乡建设局 综合保障中心
建设项目名称	呼伦贝尔市中心城区应急水源工程
建设位置	呼伦贝尔市中心城区至鄂温克旗伊敏镇海伊一级公路 202 省道沿线南起巴彦呼硕景区，北至城区黑羊站水厂
建设规模	总用地面积：59038 平方米； 总建筑面积：7053.72 平方米，其中地上面积 2926.74 平方米，地下面积 4126.98 平方米； 管线长度：27519.74 米。
建设工程规划 许可证编号	建字第：150724202200036 号
备注	2020-150724-78-01-031983

根据《中华人民共和国城乡规划法》第四十五条、《内蒙古自治区城乡规划条例》第四十五条，同意通过建设工程竣工规划核实。

附件：规划核实平面图



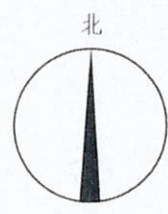
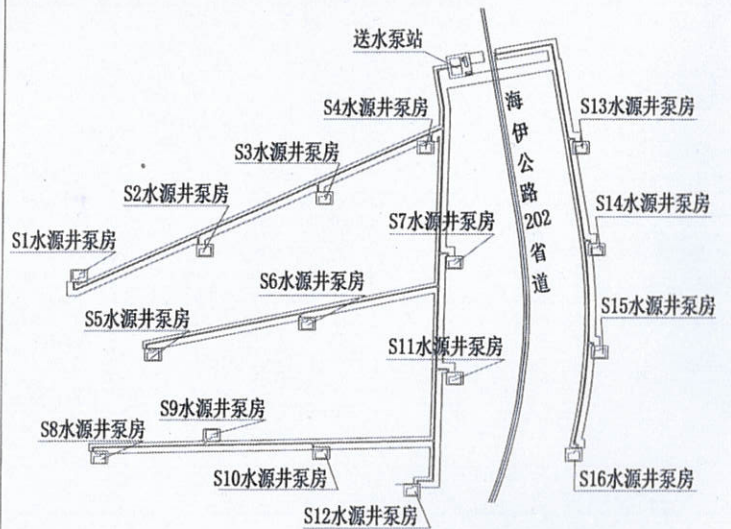
鄂温克族自治旗自然资源局

2025年2月11日



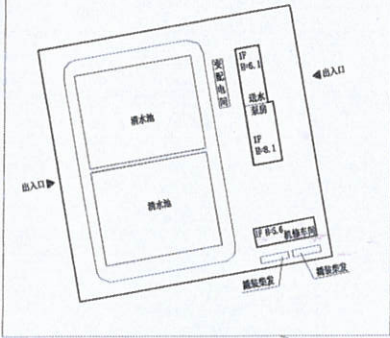
黑羊站水厂

建筑物位置示意图



海伊公路 202 省道

送水泵站位置示意图



说明:

1. 本图为呼伦贝尔市中心城区应急水源建设工程竣工验收图。
2. 位于中心城区至鄂温克旗伊敏镇海伊一级公路202省道沿线，南起巴彦呼硕旅游景区，北至主城区黑羊站水厂。
3. 该项目总用地面积59038.00平方米。
其中：管线附属构筑物用地789.00平方米、
水源井连接路用地41349.00平方米、
送水泵站用地12100.00平方米、
水源井泵房地4800.00平方米。
4. 总建筑面积为：7053.72平方米，其中地上总建筑面积为2926.74平方米（送水泵房建筑面积为551.00平方米、机修车间建筑面积为203.26平方米、S1至S16水源井泵房合计建筑面积为135.78平方米×16座=2172.48平方米），地下总建筑面积为4126.98平方米（1#清水池建筑面积为2063.49平方米、2#清水池建筑面积为2063.49平方米）。
5. 总占地面积为7141.50平方米。
其中：1#清水池占地2063.49平方米、
2#清水池占地2063.49平方米、
送水泵房占地551.00平方米、
变配电间占地87.78平方米、
机修车间占地203.26平方米、
1#撬装柴发占地面积34.88平方米、
2#撬装柴发占地面积35.79平方米、
S1至S16水源井泵房总占地2172.48平方米。
6. 建筑密度：送水泵站6.23%
水源井泵房45.26%
7. 建筑系数：送水泵站41.07%
水源井泵房45.26%
8. 容积率：送水泵站0.06
水源井泵房0.45
9. 管线长度为27519.74米。
10. 本图为2000国家大地坐标系、1985国家高程基准。
11. 本图尺寸均以米计。

图 例

- 用地范围
- 内部道路
- SS 输水管线
- 202省道

呼伦贝尔市中心城区应急水源建设工程				新尔古纳市鼎盛测绘有限公司	
竣工验收图（总图）				编制	邵平安
图 别	J G Y S	制 图	邵平安	校 核	韩 新
图 号	2025-001	日 期	2025-01-22	审 核	郝 光 辉